



GABINETE DO GOVERNADOR – CASA MILITAR  
COORDENADORIA ESTADUAL DE DEFESA CIVIL



## II Simpósio Brasileiro de Desastres Naturais e Tecnológicos

Dezembro / 2007

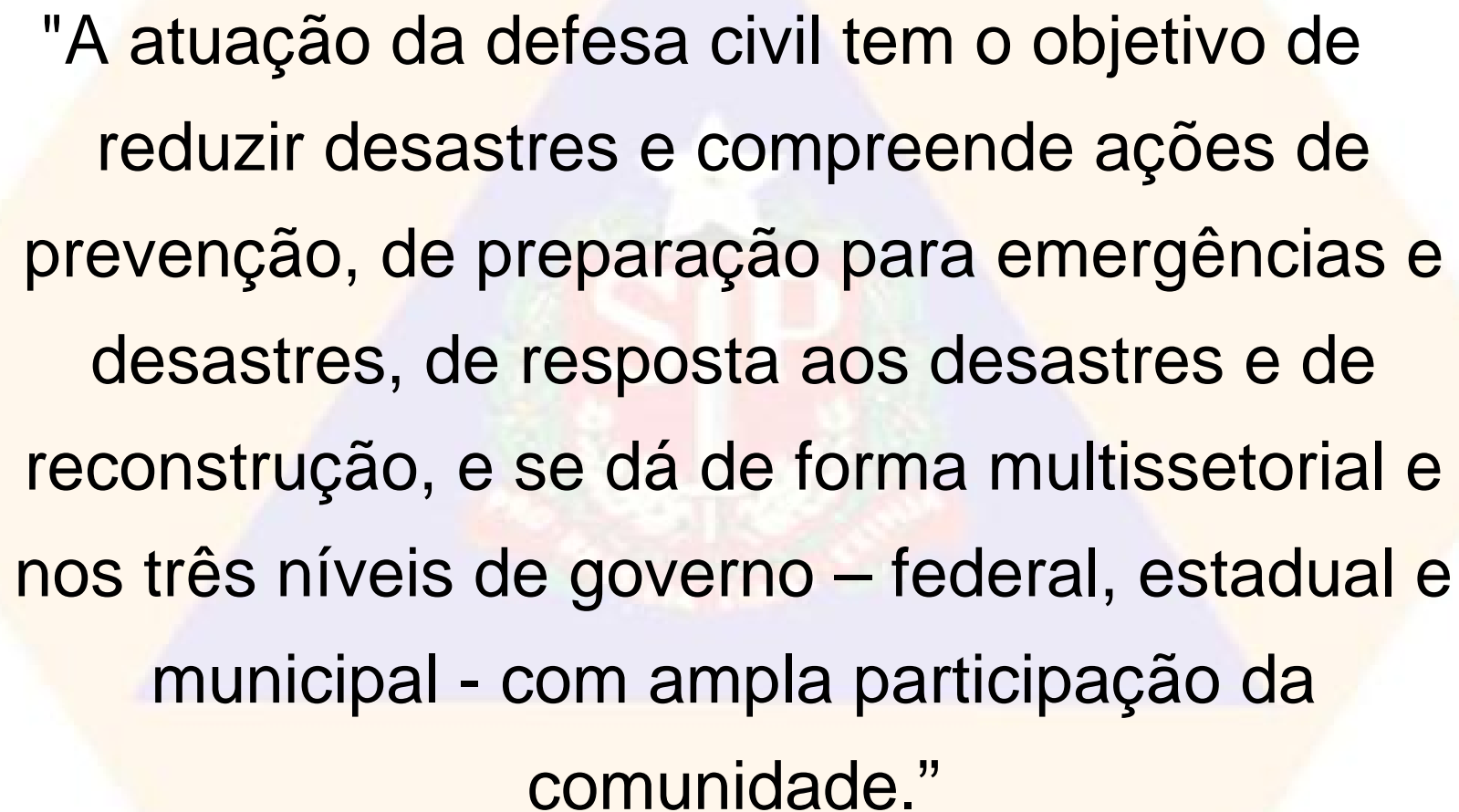
# POLÍTICA E PROGRAMAS PARA A DEFESA CIVIL DO ESTADO DE SÃO PAULO



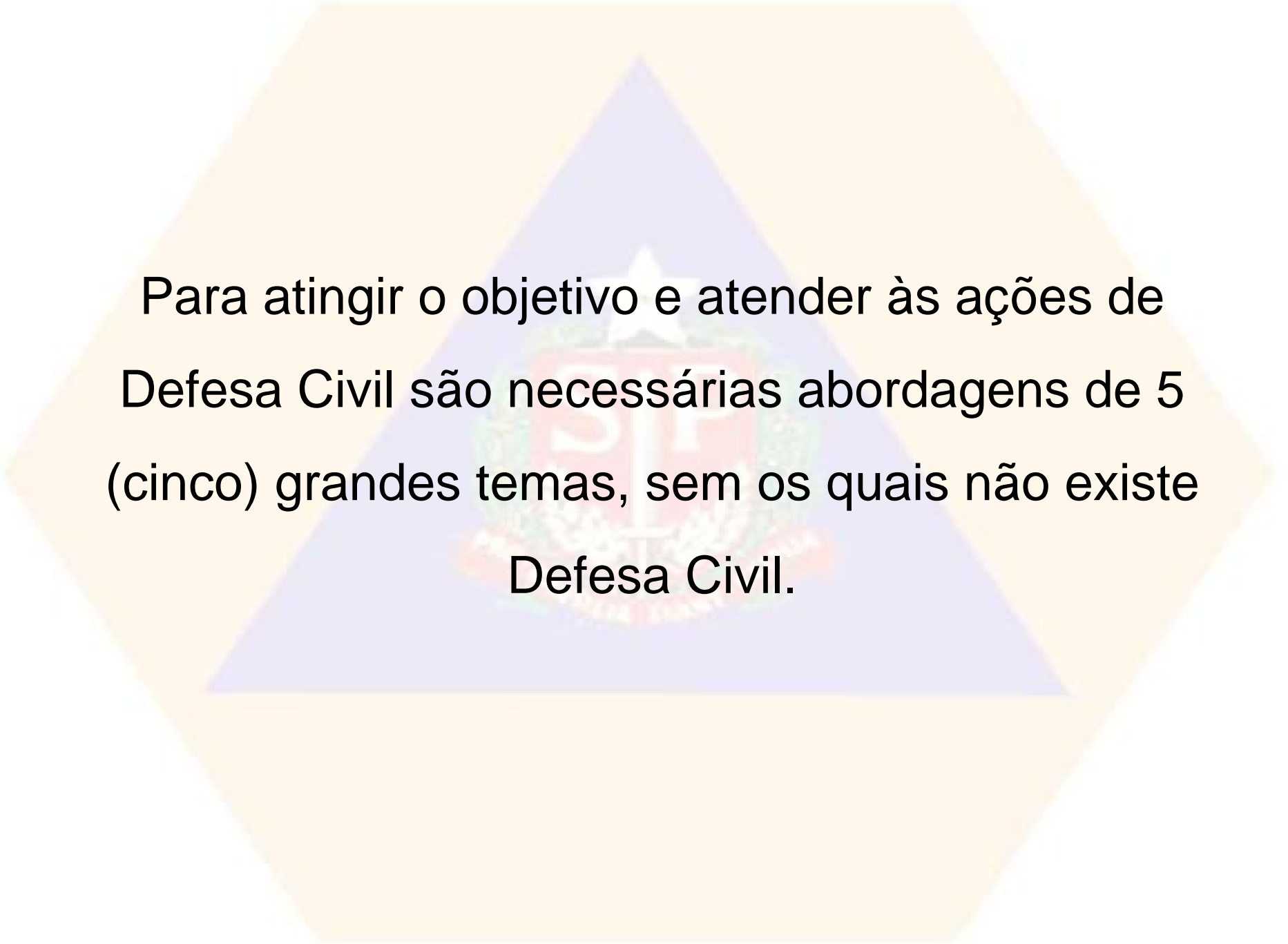
Coronel PM Miguel Libório Cavalcante Neto

Coronel PM - Coordenador Estadual

DEFESA CIVIL SP

The background features a large, light-colored hexagonal shape. Inside this hexagon, there is a faint, semi-transparent emblem or logo, possibly representing a government or institutional seal, which is partially obscured by the text.

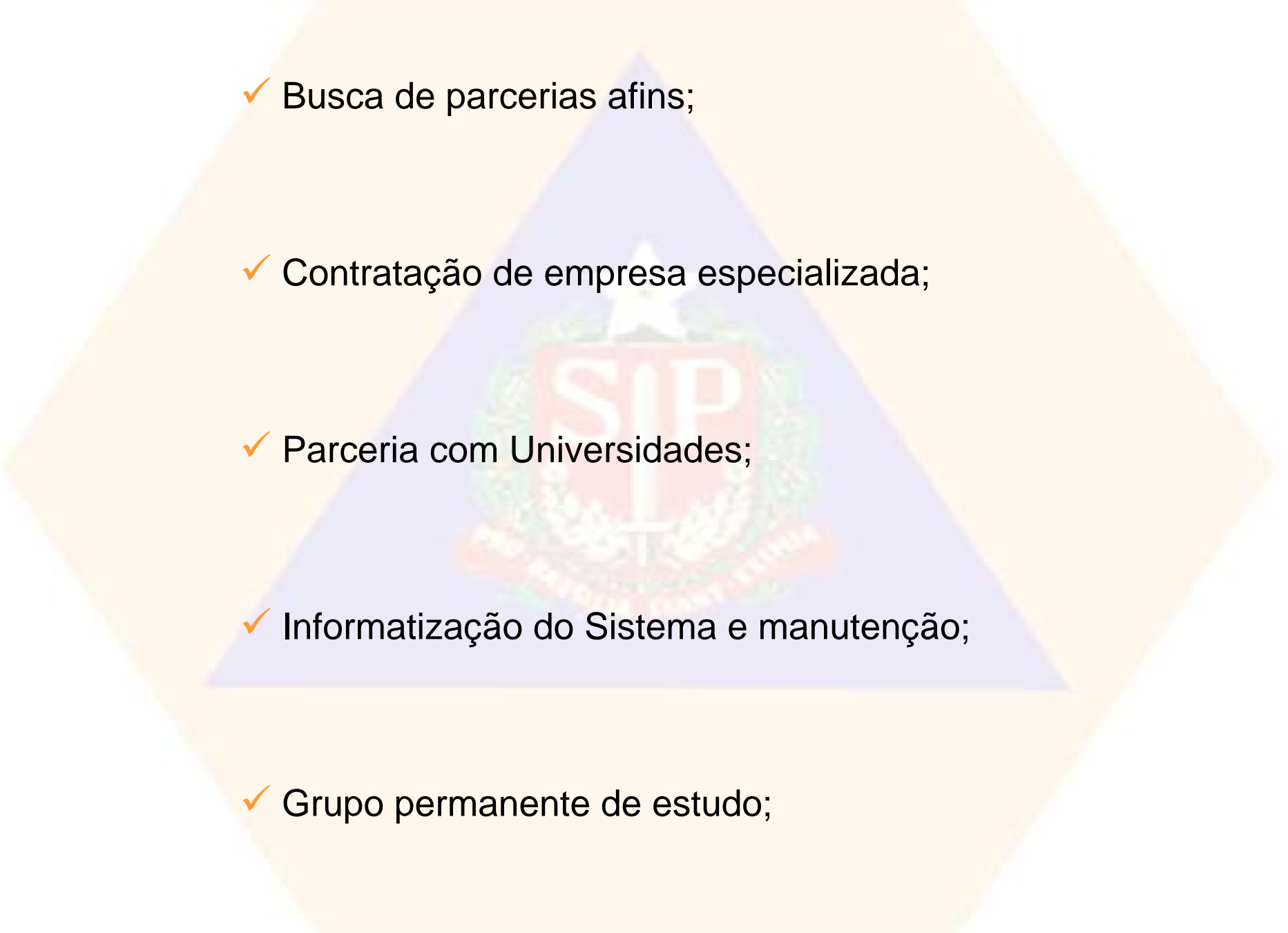
"A atuação da defesa civil tem o objetivo de reduzir desastres e compreende ações de prevenção, de preparação para emergências e desastres, de resposta aos desastres e de reconstrução, e se dá de forma multissetorial e nos três níveis de governo – federal, estadual e municipal - com ampla participação da comunidade."

The background features a large, light orange hexagon. Inside it is a smaller, light purple triangle pointing downwards. In the center of the purple triangle is a faint, circular emblem with a red and white design, possibly a coat of arms or a logo, and a white star above it.

Para atingir o objetivo e atender às ações de Defesa Civil são necessárias abordagens de 5 (cinco) grandes temas, sem os quais não existe Defesa Civil.

The background features a large, light orange hexagon. Inside it is a smaller, light purple triangle pointing upwards. In the center of the purple triangle is a faint, circular crest or seal. The crest has a white star at the top, a red shield in the center with a white cross, and a green wreath at the bottom. The text "MAPA DE AMEAÇAS MÚLTIPLAS" is overlaid on the purple triangle in a bold, black, sans-serif font.

# MAPA DE AMEAÇAS MÚLTIPLAS

- 
- ✓ Busca de parcerias afins;
  - ✓ Contratação de empresa especializada;
  - ✓ Parceria com Universidades;
  - ✓ Informatização do Sistema e manutenção;
  - ✓ Grupo permanente de estudo;



**CENTRO DE  
GERENCIAMENTO  
DE EMERGÊNCIAS**




✓ Localização;

✓ Visitação a outros centros;

✓ Protocolo de atendimento;

✓ Banco de dados;

✓ Sistema informatizado;

- 
- ✓ Parcerias afins;
  - ✓ Árvore de decisões;
  - ✓ “Back up” do CGE;
  - ✓ Sistema de gravação das comunicações;
  - ✓ Imagens de satélite em tempo real;

✓ **Equipamentos** (informática, imagem, som, mobiliário, rádio, viatura, rádio amador, etc);

✓ Sistema de comunicação com link externo;

✓ Grupo moto-gerador;

✓ RINEM (Rede Integrada de Emergências);

✓ Sistema informatizado;



**SERVIÇO  
VOLUNTÁRIO DE  
DEFESA CIVIL**

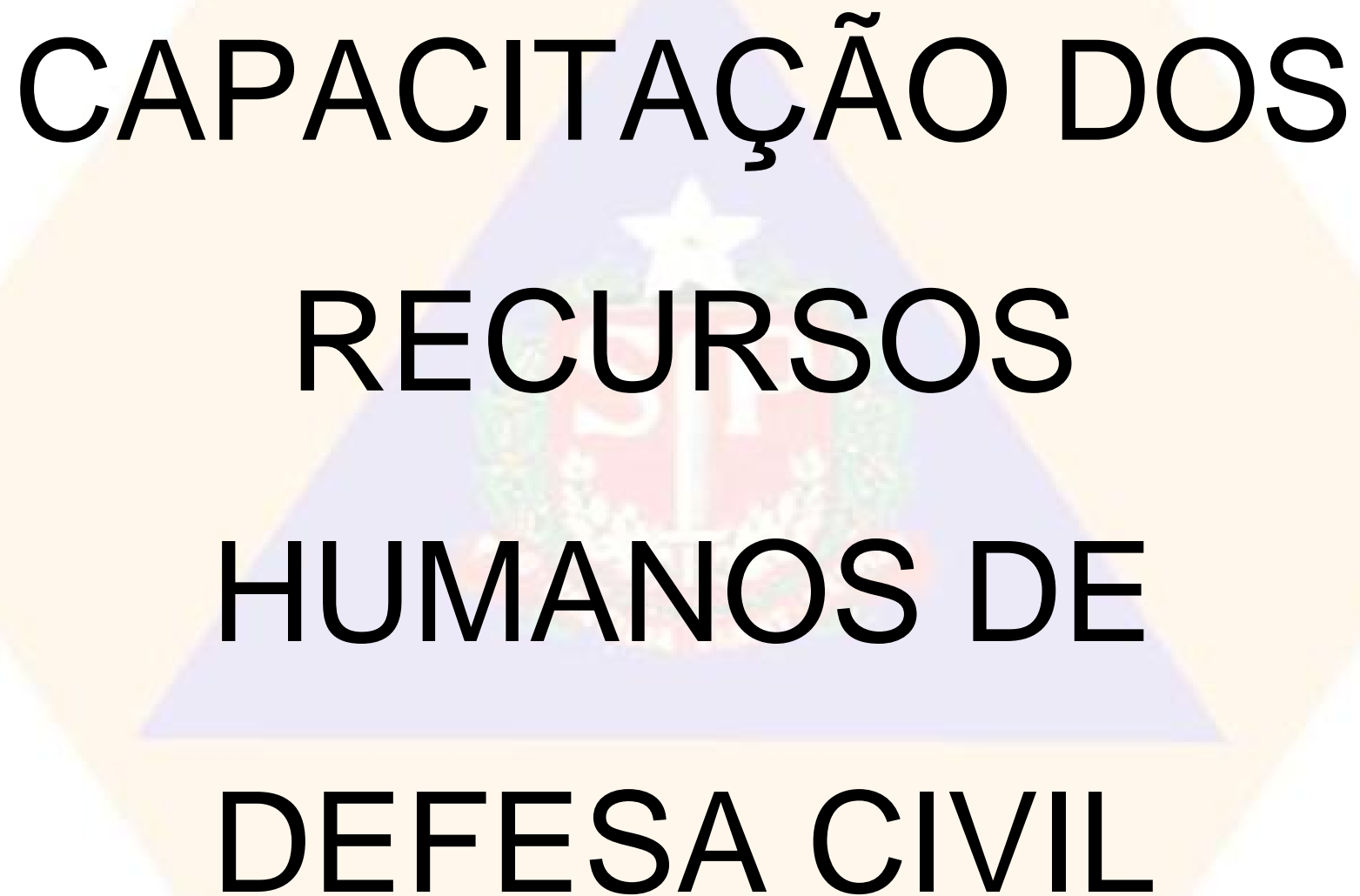
- 
- ✓ Órgãos voluntários;
  - ✓ Regulamentação;
  - ✓ Capacitação;
  - ✓ Gestão de Voluntariado;
  - ✓ Compensações, motivação;



✓ Reconhecimento social;


✓ Valorização do *curriculum vitae*;

✓ Consultoria a psicólogos;

The background features a large, light orange hexagon. Inside the hexagon is a smaller, light purple triangle pointing upwards. Centered within the purple triangle is the coat of arms of the State of São Paulo, which includes a five-pointed star above a shield with various symbols, flanked by two figures, and topped with a crown.

**CAPACITAÇÃO DOS  
RECURSOS  
HUMANOS DE  
DEFESA CIVIL**

- 
- ✓ Cursos à distância;
  - ✓ Intercâmbio cultural;
  - ✓ Seminários regionais;
  - ✓ Biblioteca (inclusive virtual);
  - ✓ MBA – Defesa Civil;



✓ Parceria com órgãos de capacitação internacionais;

✓ MBA – Defesa Civil;



**PLANO DIRETOR  
DE DEFESA CIVIL**

# I. INFORMAÇÃO GERAL DO MUNICÍPIO

- ✓ Geografia – Topografia (relevo) / Geologia
- ✓ Hidrografia – Climatologia / Meteorologia
- ✓ População – Grupos etários / etnias
- ✓ Flora e Fauna
- ✓ Recursos Naturais
- ✓ Economia e Finanças – PIB Orçamentário
- ✓ Setores produtivos – Primários, secundários e terciários


- 
- ✓ Principais indústrias
  - ✓ Sistema viário – Portos, Aeroportos etc
  - ✓ Comércio - Turismo

## II. RESENHA HISTÓRICA DOS DESASTRES OCORRIDOS NO MUNICÍPIO

- ✓ Descrição dos principais desastres ocorridos no município nos últimos 30 (trinta) anos com referência em especial às datas, períodos, magnitudes dos eventos adversos e intensidade dos danos e prejuízos

### III. ESTRUTURA E ORGANIZAÇÃO DA DEFESA CIVIL NO MUNICÍPIO

- ✓ Estrutura e organização da Prefeitura Municipal – Secretarias/  
Recursos/ Orçamento
  
- ✓ O Órgão Municipal de Defesa Civil:
  - Estrutura e Organização
  - Recursos – Humanos, viaturas, materiais, equipamentos etc
  - Capacitação de RH – cursos, simulados etc

- 
- Núcleos Comunitários de Defesa Civil
  - NUDEC - Voluntários
  - Plano de Apoio Mútuo

## IV. ESTRUTURA DO SINDEC NO MUNICÍPIO

- ✓ Relação específica das Instituições e Órgãos de Áreas Setoriais (Federais, Estaduais e Municipais) e de Órgãos de Apoio, inclusive das Associações de Moradores, etc. Destacar com mais detalhes od da Área Setorial de Saúde.

## V. ESTUDOS DE RISCOS DE DESASTRES NO MUNICÍPIO

- ✓ Relação do estudo das ameaças e análises das vulnerabilidades do município a diferentes tipos de Desastres
  
- ✓ Relação detalhada dos Riscos de desastres, classificados e hierarquizados no três grupos:
  - Riscos atuais
  
  - Riscos cíclicos
  
  - Riscos potenciais

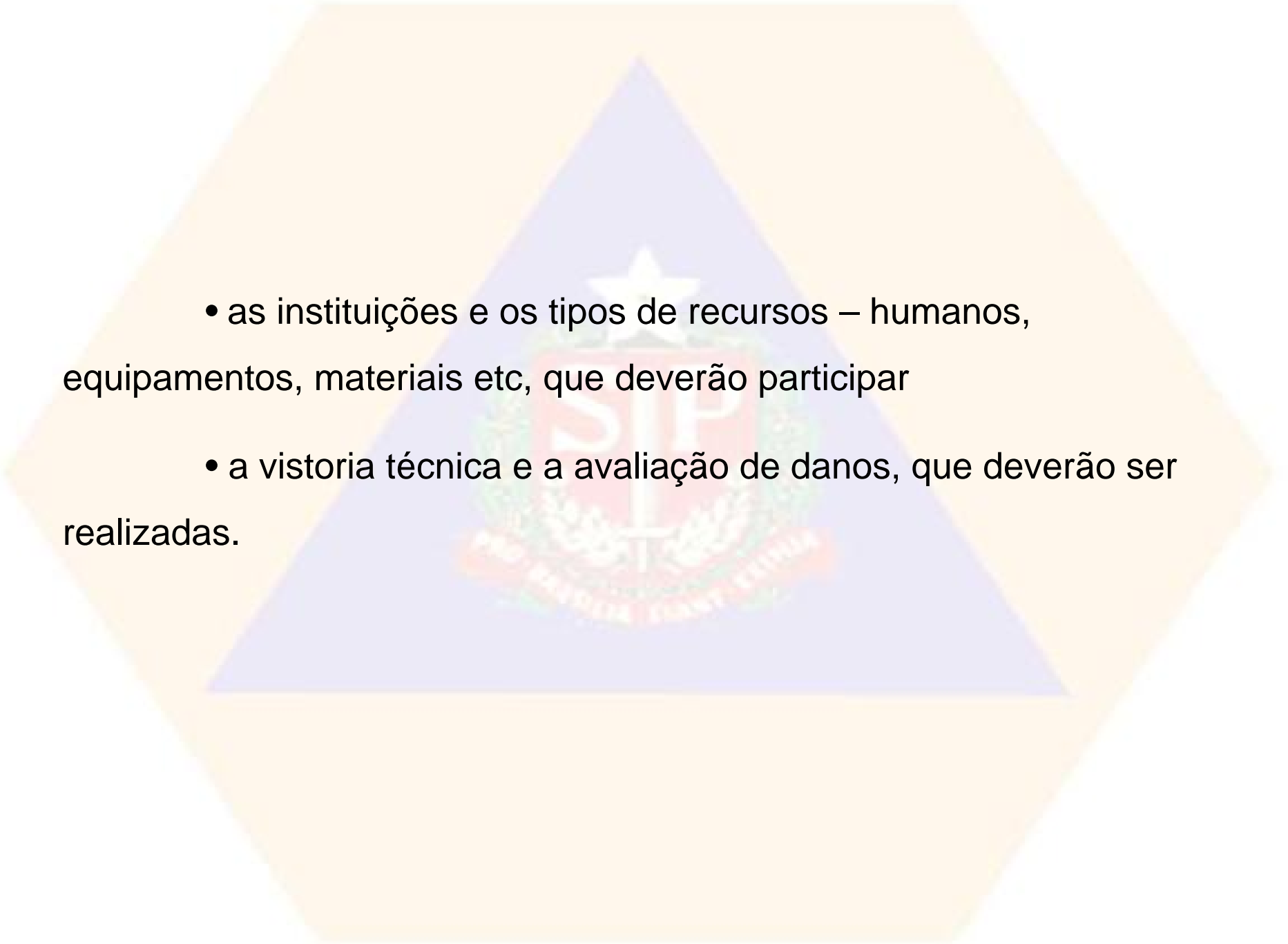
## VI. DIRETRIZES DA DEFESA CIVIL MUNICIPAL PARA CADA TIPO DE DESASTRES

✓ Descrição da Estratégia e das Ações Prioritárias a serem aplicadas a cada tipo de desastre:

- prevenção
- preparação para emergências e desastres
- resposta aos desastres
- reconstrução


## VII. PLANOS DE CONTINGÊNCIA PARA CADA TIPO DE DESASTRE IMPORTANTE NO MUNICÍPIO

- ✓ Apresentar um resumo detalhado para cada tipo de desastre importante no município:
  - o cenário
  - a escala de ocorrência e frequência de cada fenômeno, a média e o limite para o alerta e o alarme
  - as estratégias e as ações que deverão ser realizadas

- 
- The background features a large, light orange hexagon. Inside it is a smaller, light purple triangle pointing upwards. In the center of the purple triangle is a circular logo with a white star at the top, the letters 'SIP' in the middle, and a red banner at the bottom with the text 'PRO PRUDIA QVANT ESTIMIA'.
- as instituições e os tipos de recursos – humanos, equipamentos, materiais etc, que deverão participar
  - a vistoria técnica e a avaliação de danos, que deverão ser realizadas.

## VIII. REVISÃO E ATUALIZAÇÃO

- ✓ Definir, de forma clara e específica, a data ou período provável para a revisão e atualização do Plano. Geralmente deve ocorrer entre 3 e 4 anos



Gabinete do Governador  
Casa Militar  
Coordenadoria Estadual de Defesa Civil

site: [www.defesacivil.sp.gov.br](http://www.defesacivil.sp.gov.br)

e-mail: [defesacivil@sp.gov.br](mailto:defesacivil@sp.gov.br)

Tel: (11) 2193-8888 (24h)